



DOTT. CLAUDIO PETTA
AGRONOMO

Data presentazione: 26/02/1996 - Data: 21/10/2024 - n. T189349 - Richiedente: PTTCLD66T26B428Y

MOD. EMB
n. 497



MINISTERO DELLE FINANZE

DIREZIONE GENERALE DEL CATASTO E DEI SISTEMI

CATASTO EDILIZIO URBANO (RDL 13-4-1939 n. 652)

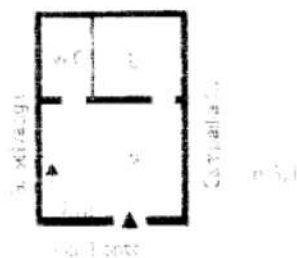
MOD. BN (CEU)

LIRE
250

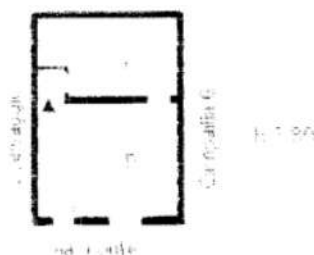
Planimetria di ufficio in Comune di

via

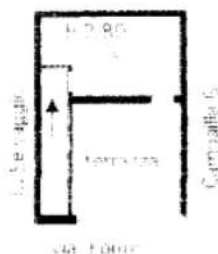
CIV



P. Terra



1° Piano



2° Piano

2128919

ORIENTAMENTO



SCALA DI 1:

Dichiarazione di N.C.

Ultima planimetria in atti

Compilata dal

(Cognome e nome)

Data presentazione: 26/02/1996 - Data: 21/10/2024 - n. T189349 - Richiedente: PTTCLD66T26B428Y

Totale schede: 1 - Formato di acquisizione: A4(210x297) - Formato stampa richiesto: A4(210x297)

n. sub

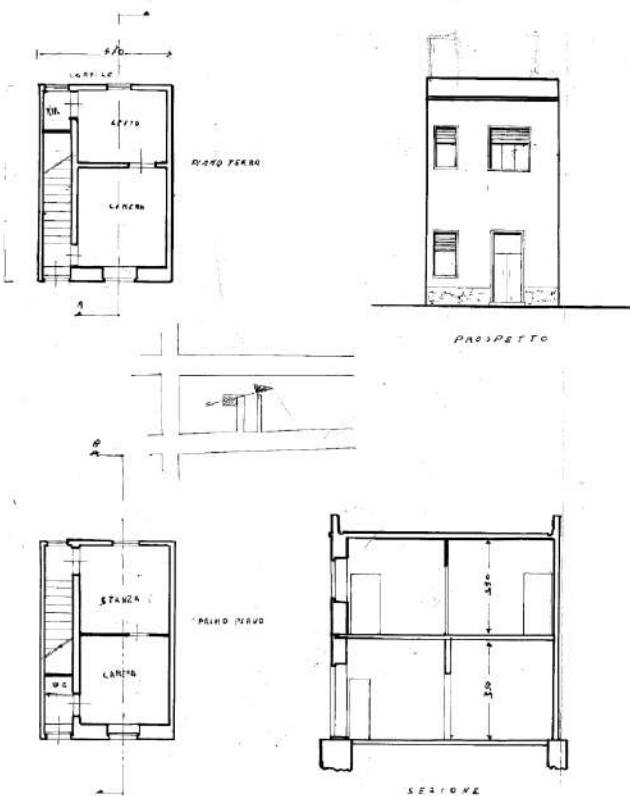
della provincia di

data

Firma

RISERVATO ALL'UFFICIO

Catasto dei Fabbricati - Situazione al 21/10/2024 - Comune di SCORDIA(1548) - < Foglio 21 - Particella 1103 - Subalterno A
VI DELLA FONTE n. 95 Piano T. 1 - 2



STUDIO TECNICO
Gen. Leonardo Rocco
SCORDIA

PROGETTO

PER LA DEMOLIZIONE E LA RICOSTRUZIONE A 1° PIA-
 TO DELLA CASA DI PROPRIETA' * ENNA SIGNORE
ACQUARO MARIA

Sito in via Fontana N° 51

SCORDIA

Eseguito lo opera descrittiva all' Ufficio
 Tecnico.
 Non abitare la concessione licenza di abitabilità

Scala del disegno 2 1:100

Il progettista
Gen. R. GENNARO
R. Gennaro

COMUNE DI SCORDIA
COMMISSIONE EDILIZIA

Seduta del **23 SET. 1963** ore **10.00**

FARE FAVOREVOLE

IL PRESIDENTE
[Signature]

IL SEGRETARIO
[Signature]

23 SET. 1963

Autoreizza l'esecuzione il **23 SET. 1963**
 l'ingegnere *[Signature]* della data data
 senza che siano insorti i lavori, l'esecuzione
 d'opera. Ai fini dell'iscrizione, che dovrà
 essere fatta in data **23 SET. 1963**